

Crociera allo Spitzbergen e fiordi norvegesi con Costa Crociere



14 - 28 Giugno 2009

Nella regione dei fiordi norvegesi, con città a misura d'uomo, ampie foreste, cielo terso, monti e ghiacciai che si rispecchiano nelle limpide acque dei fiordi circondati da una natura maestosa e unica. Più a nord, lungo le coste dello Spitzbergen dove si trovano i paesaggi più affascinanti dell'arcipelago che, grazie alla Corrente del Golfo mantiene temperature relativamente miti in relazione alla latitudine. Con la Costa Magica si giungerà nel cuore dei fiordi, ai bordi dei ghiacciai oltre il circolo polare Artico: l'avventura di una spedizione artica unita al fascino ed al comfort delle navi da crociera.


ITINERARIO:


arrivo partenza

1°)	14 Giugno	ITALIA - AEROPORTO		
		Partenza con volo speciale per KIEL (Germania)		
		Trasferimento a bordo della nave e inizio crociera		
2°)	15 Giugno	Navigazione		
3°)	16 Giugno	HELLESYLT (Norvegia)	09.00	10.00
		GEIRANGER (Norvegia)	12.00	18.00
4°)	17 Giugno	Navigazione		
5°)	18 Giugno	TROMSO (Norvegia)	08.00	17.00
6°)	19 Giugno	Navigazione		
7°)	20 Giugno	MAGDALENEFJORD (Spitzbergen)	08.00	13.00
		NY ALESUND (Spitzbergen)	16.30	20.30
8°)	21 Giugno	LONGYERARBYEN (Spitzbergen)	08.00	13.00
9°)	22 Giugno	HONNINGSVAG - CAPO NORD	18.30	---
10°)	23 Giugno	HONNINGSVAG - CAPO NORD	---	02.30
		HAMMERSFEST (Norvegia)	08.00	12.30
11°)	24 Giugno	Navigazione		
12°)	25 Giugno	MOLDE (Norvegia)	08.00	13.00
		ANDALSNES (Norvegia)	15.00	19.00
13°)	26 Giugno	BERGEN (Norvegia)	09.00	18.00
14°)	27 Giugno	Navigazione		
15°)	28 Giugno	KIEL (Germania)	08.00	
		Partenza con volo speciale per l'Italia		

N.B.: l'itinerario e gli scali per l'isola Spitzbergen sono indicativi e soggetti a variazioni a giudizio del Comandante secondo le condizioni meteo-marine, dei ghiacci e del traffico delle navi che si troveranno in detta area.

Costa Magica





COSTA CROCIERE - COSTA MAGICA

Pochi luoghi al mondo godono di una natura così maestosa e unica quanto le regioni dei fiordi norvegesi: il paesaggio è selvaggio e incontaminato, le montagne, il mare, i fiordi sono tali da togliere il respiro. Più a nord, il sole di mezzanotte splende sui profili delle isole, sui campi rigogliosi e sui maestosi altipiani. Ci si spinge oltre il circolo polare Artico per raggiungere poi le isole Spitzbergen. L'aspetto di queste isole è piuttosto vario: rilievi frastagliati, altipiani incisi da profonde vallate e ghiacciai che ricoprono buona parte delle isole. Qui in estate il sole non tramonta mai. Longyerbyen, Ny Alesund, Magdalenenfyord queste tre località sono i centri più importanti delle isole Svalbard, un arcipelago dell'Oceano Artico con una superficie totale di 62.700 kmq. L'esploratore olandese Willem Barentz vi giunse nel 1596 e le battezzò Spitzbergen, a causa delle punte aguzze delle loro numerose montagne. Questo nome fu mantenuto per più di 300 anni, fino al giorno in cui le isole finirono sotto l'influenza norvegese (1925) assumendo il nuovo nome di Svalbard ("il paese delle coste fredde" in norvegese arcaico). Oggigiorno il nome Spitzbergen è rimasto ad indicare soltanto l'isola più grande dell'arcipelago, che è anche quella più rappresentativa sotto l'aspetto geografico, turistico e marittimo. Sulla riva meridionale del Kongsfjord si trova Ny-Alesund, da dove nel 1925, partì Roald Amundsen, nel tentativo di raggiungere il Polo Nord in idrovolante. L'anno seguente Amundsen con Umberto Nobile e l'americano Ellsworth partirono ancora da Ny-Alesund con il dirigibile "Nord" sorvolando per la prima volta il Polo Nord. A nord di Ny-Alesund si trova il Magdalenafjord lungo soltanto 7 miglia, circondato da meravigliosi ghiacciai.

QUOTE DI PARTECIPAZIONE PER I SOCI

- in cabina interna	(cat. I3 - I4 - I5)	Euro 2.630
- in cabina esterna con finestra	(cat. E1 - E2)	Euro 2.940
		+ Tasse portuali Euro 160

di cui Euro 500 da versarsi all'atto dell'iscrizione entro il 18/12/2008 (posti limitati) ed il saldo entro il 30/4/2009

- **Le quote comprendono:** viaggio aereo in classe economica con voli speciali o linea, trasferimenti in pullman privato per e da gli aeroporti in Italia ed all'estero, sistemazione a bordo nella cabina scelta, trattamento di pensione completa a bordo (dalla cena del primo giorno alla colazione dell'ultimo giorno), facchinaggio, assicurazione sanitaria/bagaglio.

- **Non comprendono:** le tasse aeroportuali e sicurezza, i pasti non indicati, le bevande ai pasti, le escursioni facoltative, le mance di servizio, l'assicurazione annullo viaggio, gli extra personali.

- **Supplemento** cabina uso singolo 80% della quota (limitate e disponibili solo su richiesta)

- **Supplemento assicurazione annullo viaggio** (facoltativa) Euro 135 (stipulabile solo all'atto della iscrizione)

N.B.: sensibili variazioni del costo del carburante e delle tasse aeroportuali-sicurezza comporteranno un adeguamento della quota di partecipazione.


- Le prenotazioni dovranno pervenirci al più presto e comunque entro il 18 dicembre 2008, unitamente all'acconto di Euro 500.

- Il saldo della quota dovrà essere versato entro il **30 aprile 2009**.

- Il viaggio si effettuerà con un minimo di 20 partecipanti.

- Foglio notizie con orari di ritrovo e dei voli sarà distribuito alcuni giorni prima della partenza.

Documenti: è sufficiente la carta di identità valida per l'espatrio -



Questo viaggio è organizzato in collaborazione con COSTA CROCIERE, per le condizioni generali di contratto fa fede il catalogo del Tour Operator; con l'iscrizione si accettano dette condizioni e relative penali di annullamento. E' possibile stipulare facoltativamente ed individualmente polizza assicurativa per annullo viaggio solo contestualmente all'iscrizione.



PER PRENOTAZIONI E ISCRIZIONI

Via G. Galilei 4 / a - VIGEVANO (PV)

Tel. 0381.88.150 (orario: lun - ven / 9 - 12 e 15 - 19)